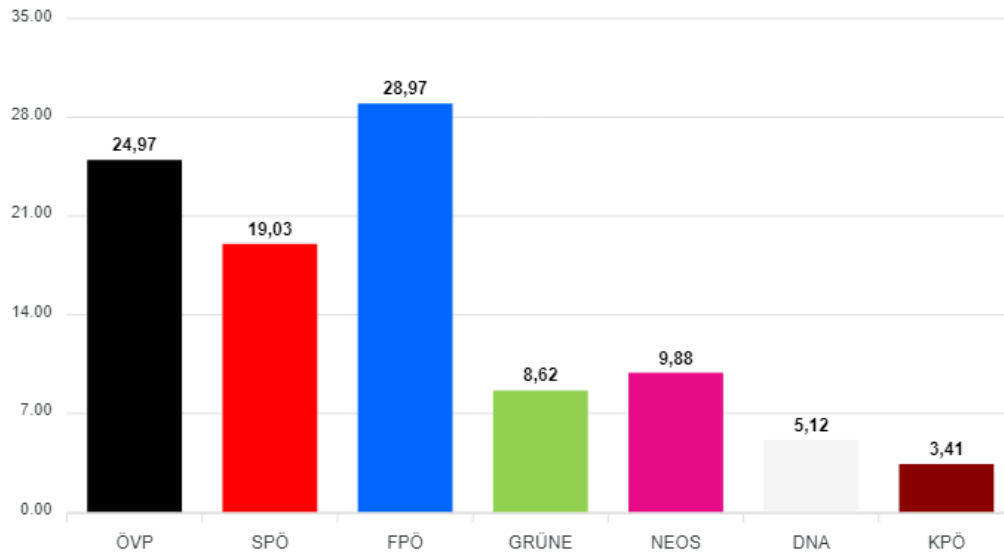
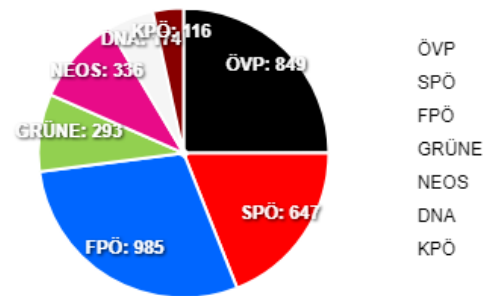


Gesamtergebnis

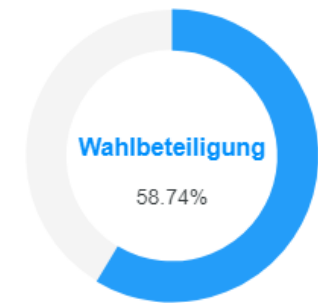
Parteiergebnisse (Prozent)



Parteiergebnisse (Stimmen)



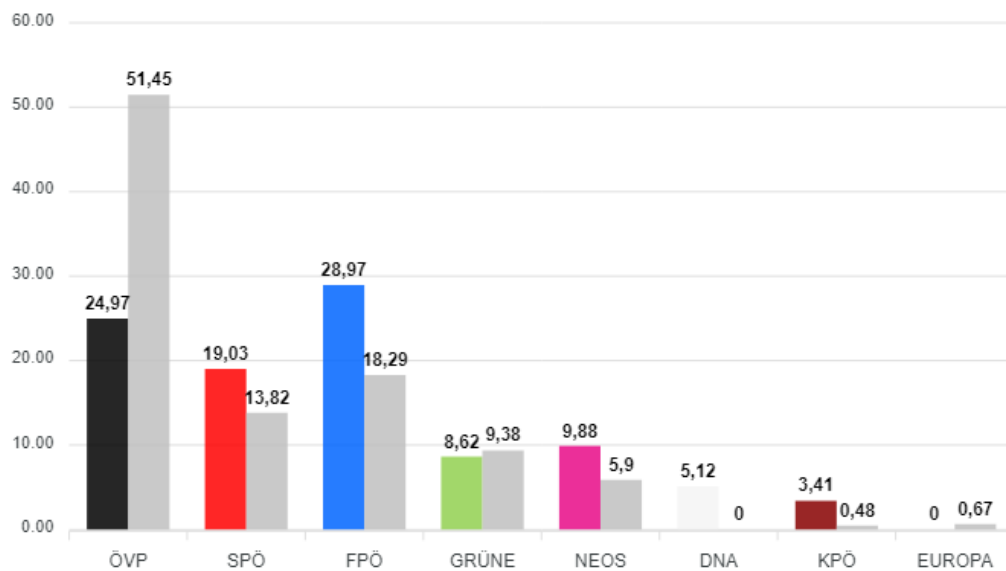
Wahlbeteiligung



Vergleich Europawahl 2024 mit 2019

Wahl	Wahlberechtigte	Stimmen abgegeben	Stimmen ungültig	Stimmen gültig	Wahlbeteiligung	ÖVP	SPÖ	FPÖ	GRÜNE	NEOS	DNA	KPÖ	EUROPA
						Stimmen	Stimmen	Stimmen	Stimmen	Stimmen	Stimmen	Stimmen	
						%	%	%	%	%	%	%	
EU2024	5855	3439	39	3400	58,74%	849	647	985	293	336	174	116	
						24,97%	19,03%	28,97%	8,62%	9,88%	5,12%	3,41%	0,00%
EU2019	5774	3156	23	3133	54,66%	1612	433	573	294	185		15	21
						51,45%	13,82%	18,29%	9,38%	5,90%	0,00%	0,48%	0,67%

Parteiergebnisse (Prozent)



Wahlbeteiligung



Sprengelergebnisse

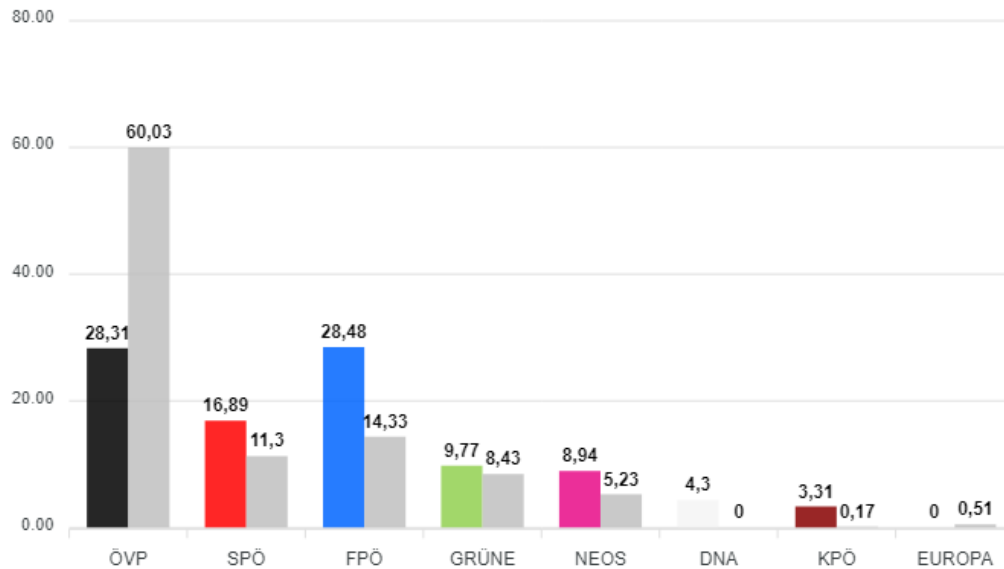
Sprengel	Wahl- berechtigte	Stimmen abgegeben	Stimmen ungültig	Stimmen gültig	Wahl- beteiligung	ÖVP	SPÖ	FPÖ	GRÜNE	NEOS	DNA	KPÖ
						Stimmen	Stimmen	Stimmen	Stimmen	Stimmen	Stimmen	Stimmen
						%	%	%	%	%	%	%
1 Hitzendorf I	1083	612	8	604	56,51%	171	102	172	59	54	26	20
						28,31%	16,89%	28,48%	9,77%	8,94%	4,30%	3,31%
2 Hitzendorf II	857	521	9	512	60,79%	152	85	165	24	49	23	14
						29,69%	16,60%	32,23%	4,69%	9,57%	4,49%	2,73%
3 Berndorf	1018	593	9	584	58,25%	176	119	159	51	42	26	11
						30,14%	20,38%	27,23%	8,73%	7,19%	4,45%	1,88%
4 Attendorf	946	548	5	543	57,93%	112	105	174	64	37	29	22
						20,63%	19,34%	32,04%	11,79%	6,81%	5,34%	4,05%
5 Mantscha	762	458	4	454	60,10%	97	99	96	45	76	28	13
						21,37%	21,81%	21,15%	9,91%	16,74%	6,17%	2,86%
6 Rohrbach	1189	707	4	703	59,46%	141	137	219	50	78	42	36
						20,06%	19,49%	31,15%	7,11%	11,10%	5,97%	5,12%

Sprengel 1

Ortschaften: Hitzendorf, Mayersdorf, Pirka

Wahl	Wahlberechtigte	Stimmen abgegeben	Stimmen ungültig	Stimmen gültig	Wahlbeteiligung	ÖVP	SPÖ	FPÖ	GRÜNE	NEOS	DNA	KPÖ	EUROPA
						Stimmen	Stimmen	Stimmen	Stimmen	Stimmen	Stimmen	Stimmen	
						%	%	%	%	%	%	%	
EU2024	1083	612	8	604	56,51%	171	102	172	59	54	26	20	
						28,31%	16,89%	28,48%	9,77%	8,94%	4,30%	3,31%	0,00%
EU2019	1079	598	5	593	55,42%	356	67	85	50	31		1	3
						60,03%	11,30%	14,33%	8,43%	5,23%	0,00%	0,17%	0,51%

Parteiergebnisse (Prozent)



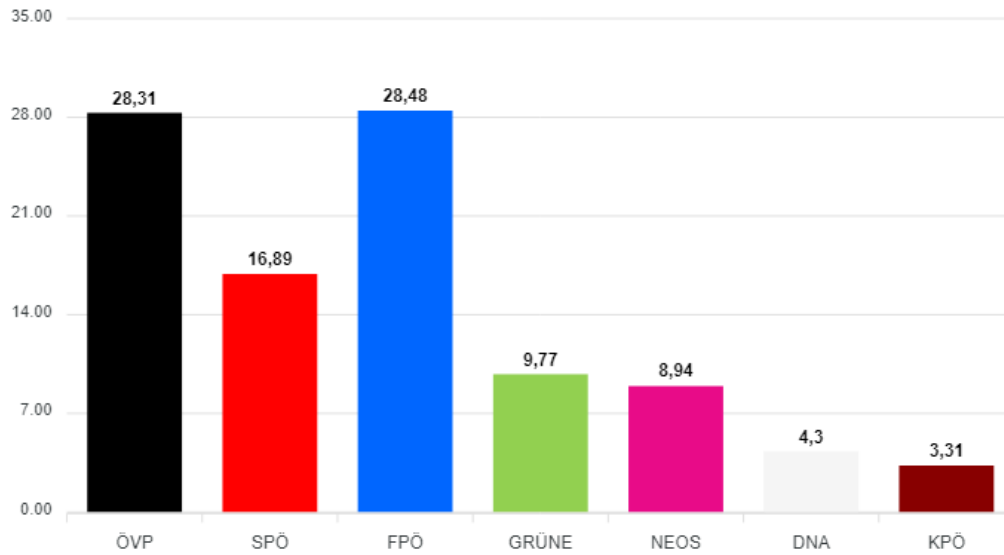
Wahlbeteiligung



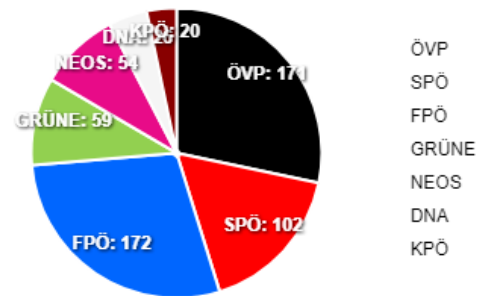
Sprengel 1

Ortschaften: Hitzendorf, Mayersdorf, Pirka

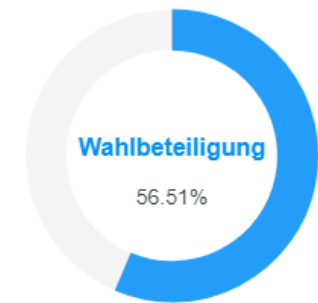
Parteiergebnisse (Prozent)



Parteiergebnisse (Stimmen)



Wahlbeteiligung

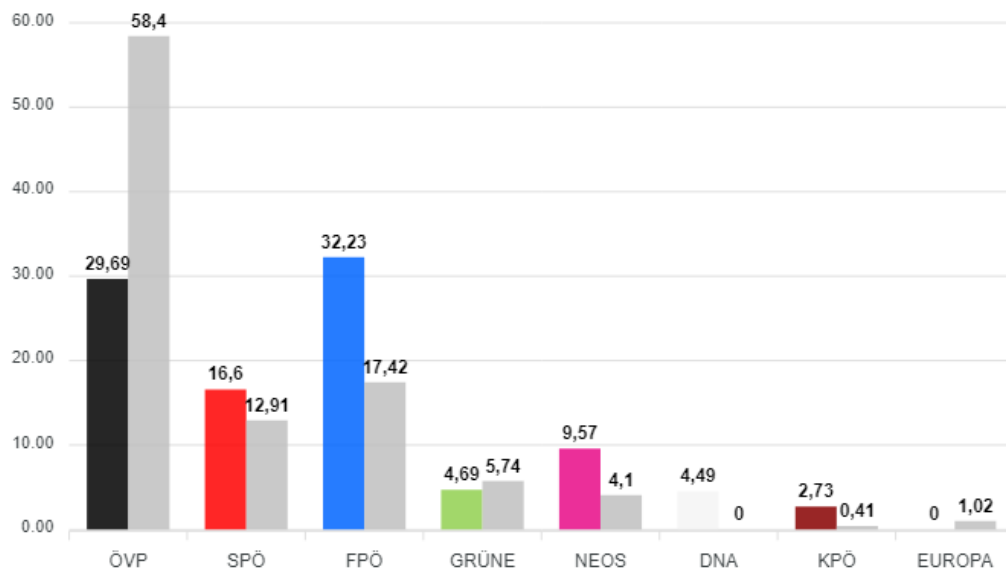


Sprengel 2


Ortschaften: Doblegg, Holzberg, Niederberg, Oberberg und Neureitereg-Tal

Wahl	Wahlberechtigte	Stimmen abgegeben	Stimmen ungültig	Stimmen gültig	Wahlbeteiligung	ÖVP	SPÖ	FPÖ	GRÜNE	NEOS	DNA	KPÖ	EUROPA
						Stimmen	Stimmen	Stimmen	Stimmen	Stimmen	Stimmen	Stimmen	
						%	%	%	%	%	%	%	
EU2024	857	521	9	512	60,79%	152	85	165	24	49	23	14	
						29,69%	16,60%	32,23%	4,69%	9,57%	4,49%	2,73%	0,00%
EU2019	867	492	4	488	56,75%	285	63	85	28	20		2	5
						58,40%	12,91%	17,42%	5,74%	4,10%	0,00%	0,41%	1,02%

Parteiergebnisse (Prozent)



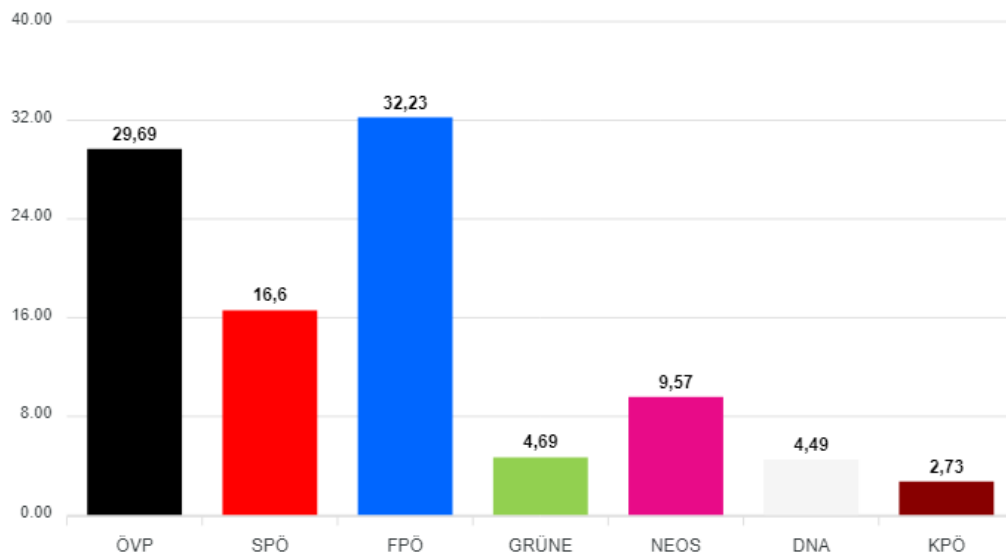
Wahlbeteiligung



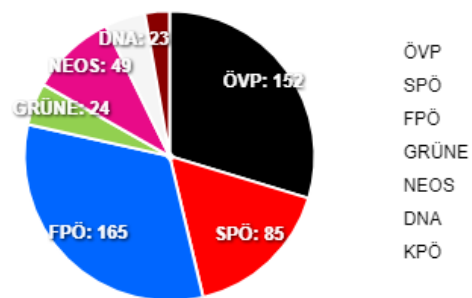
Sprengel 2

Ortschaften: Doblegg, Holzberg, Niederberg, Oberberg und Neureitereg-Tal

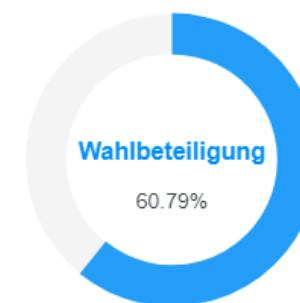
Parteiergebnisse (Prozent)



Parteiergebnisse (Stimmen)



Wahlbeteiligung

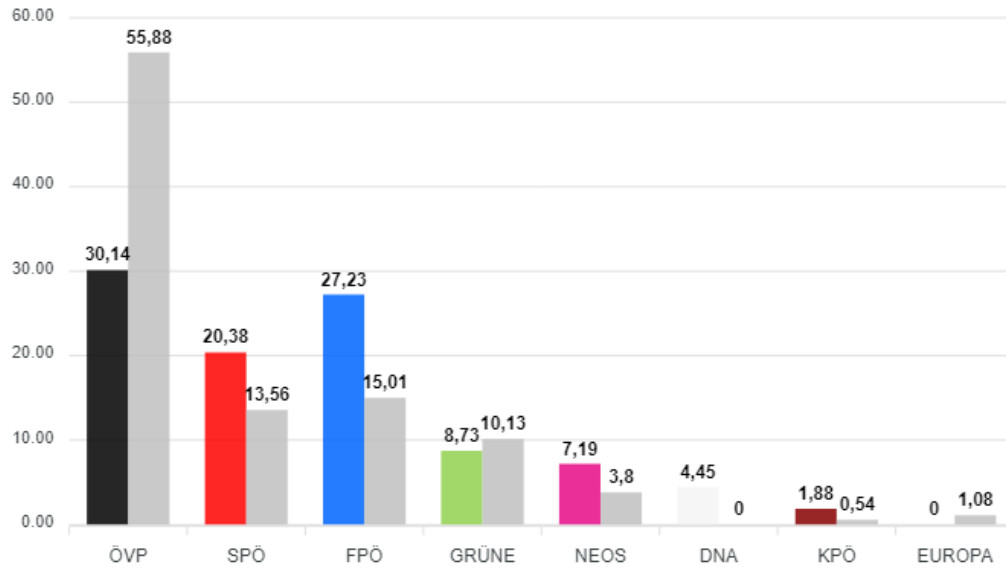


Sprengel 3

Ortschaften: Altenberg, Altreitereg, Berndorf, Höllberg, Michlbach und Neureitereg (Berg)

Wahl	Wahlberechtigte	Stimmen abgegeben	Stimmen ungültig	Stimmen gültig	Wahlbeteiligung	ÖVP	SPÖ	FPÖ	GRÜNE	NEOS	DNA	KPÖ	EUROPA
						Stimmen	Stimmen	Stimmen	Stimmen	Stimmen	Stimmen	Stimmen	
						%	%	%	%	%	%	%	
EU2024	1018	593	9	584	58,25%	176	119	159	51	42	26	11	
						30,14%	20,38%	27,23%	8,73%	7,19%	4,45%	1,88%	0,00%
EU2019	1013	557	4	553	54,99%	309	75	83	56	21		3	6
						55,88%	13,56%	15,01%	10,13%	3,80%	0,00%	0,54%	1,08%

Parteiergebnisse (Prozent)



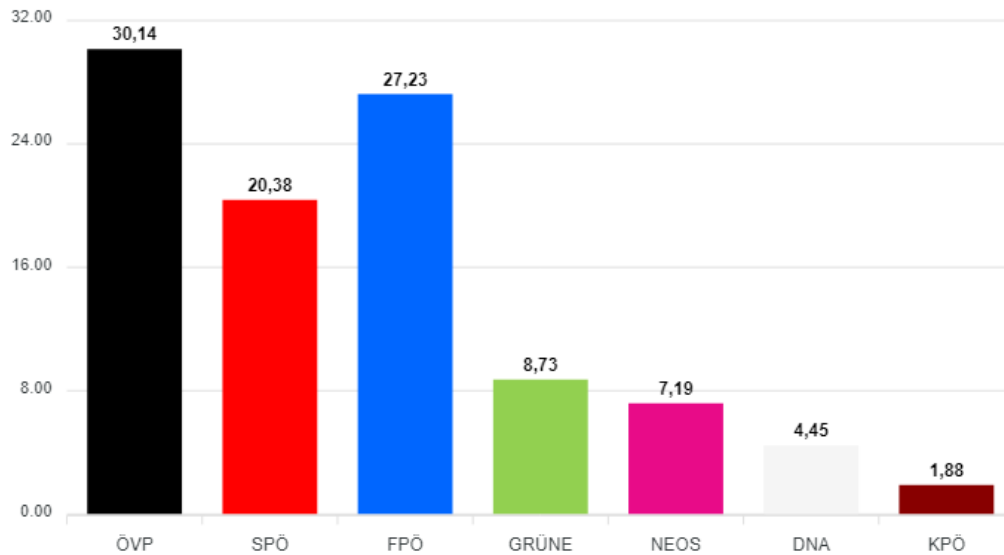
Wahlbeteiligung



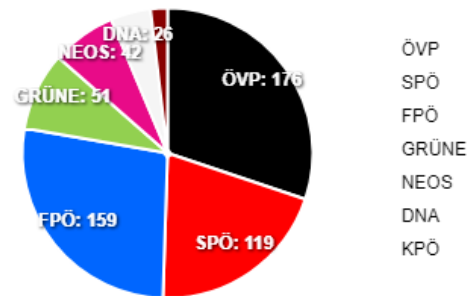
Sprengel 3

Ortschaften: Altenberg, Altreitereg, Berndorf, Höllberg, Michlbach und Neureitereg (Berg)

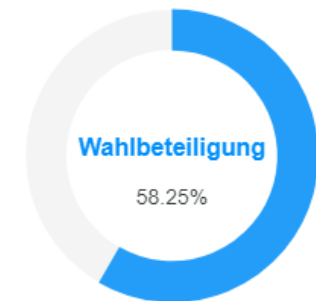
Parteiergebnisse (Prozent)



Parteiergebnisse (Stimmen)



Wahlbeteiligung

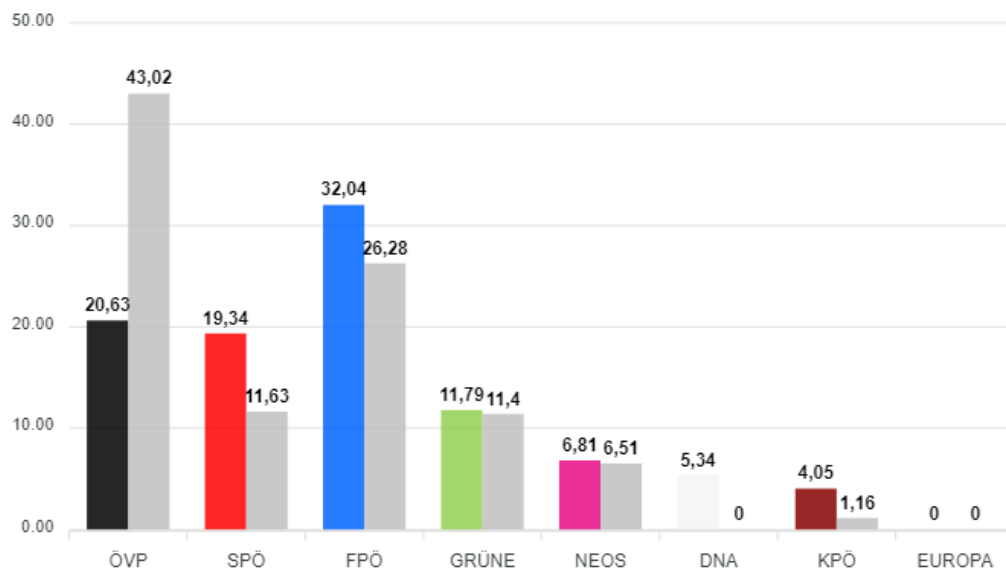


Sprengel 4

Ortschaften: Attendorf, Attendorfberg, Schadendorfberg, Södingberg und Stein

Wahl	Wahlberechtigte	Stimmen abgegeben	Stimmen ungültig	Stimmen gültig	Wahlbeteiligung	ÖVP	SPÖ	FPÖ	GRÜNE	NEOS	DNA	KPÖ	EUROPA
						Stimmen	Stimmen	Stimmen	Stimmen	Stimmen	Stimmen	Stimmen	
						%	%	%	%	%	%	%	
EU2024	946	548	5	543	57,93%	112	105	174	64	37	29	22	
						20,63%	19,34%	32,04%	11,79%	6,81%	5,34%	4,05%	0,00%
EU2019	908	435	5	430	47,91%	185	50	113	49	28		5	0
						43,02%	11,63%	26,28%	11,40%	6,51%	0,00%	1,16%	0,00%

Parteiergebnisse (Prozent)



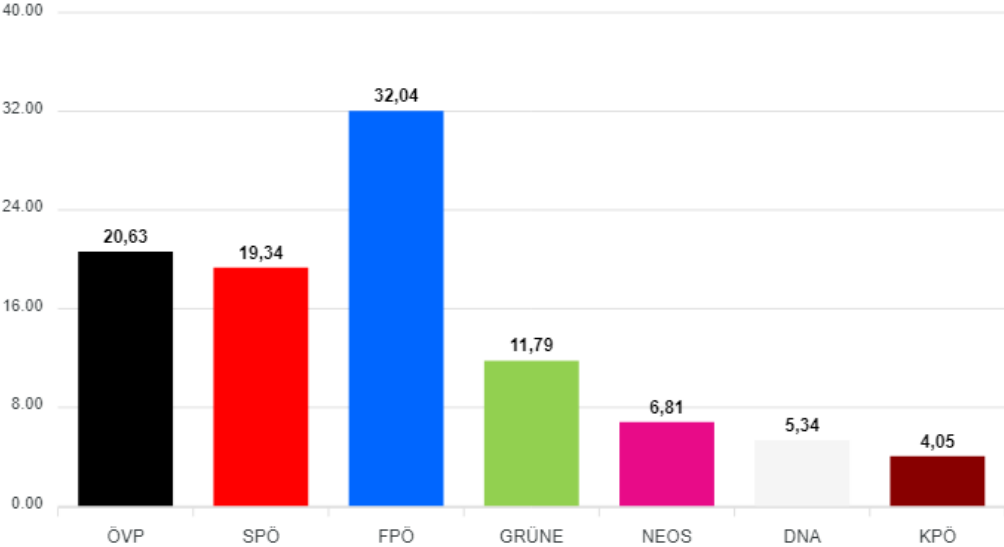
Wahlbeteiligung



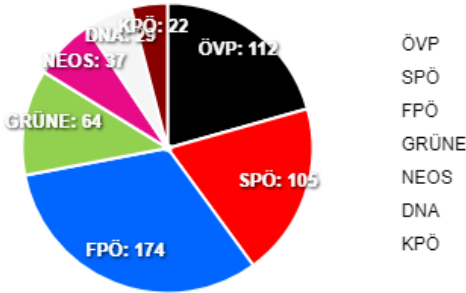
Sprengel 4

Ortschaften: Attendorf, Attendorfberg, Schadendorfberg, Södingberg und Stein

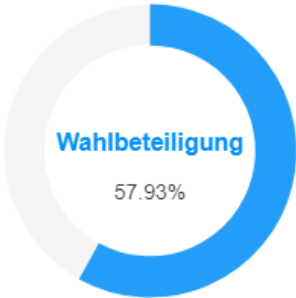
Parteiergebnisse (Prozent)



Parteiergebnisse (Stimmen)



Wahlbeteiligung

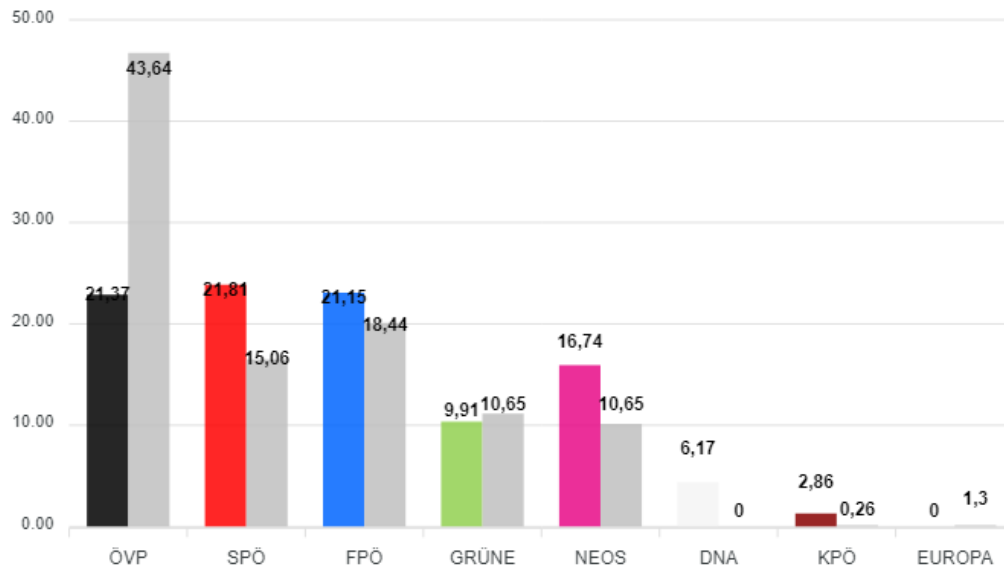


Sprengel 5

Ortschaften: Mantscha, Mühlriegl und Riederhof

Wahl	Wahlberechtigte	Stimmen abgegeben	Stimmen ungültig	Stimmen gültig	Wahlbeteiligung	ÖVP	SPÖ	FPÖ	GRÜNE	NEOS	DNA	KPÖ	EUROPA
						Stimmen	Stimmen	Stimmen	Stimmen	Stimmen	Stimmen	Stimmen	
						%	%	%	%	%	%	%	
EU2024	762	458	4	454	60,10%	97	99	96	45	76	28	13	
						21,37%	21,81%	21,15%	9,91%	16,74%	6,17%	2,86%	0,00%
EU2019	687	387	2	385	56,33%	168	58	71	41	41		1	5
						43,64%	15,06%	18,44%	10,65%	10,65%	0,00%	0,26%	1,30%

Parteiergebnisse (Prozent)



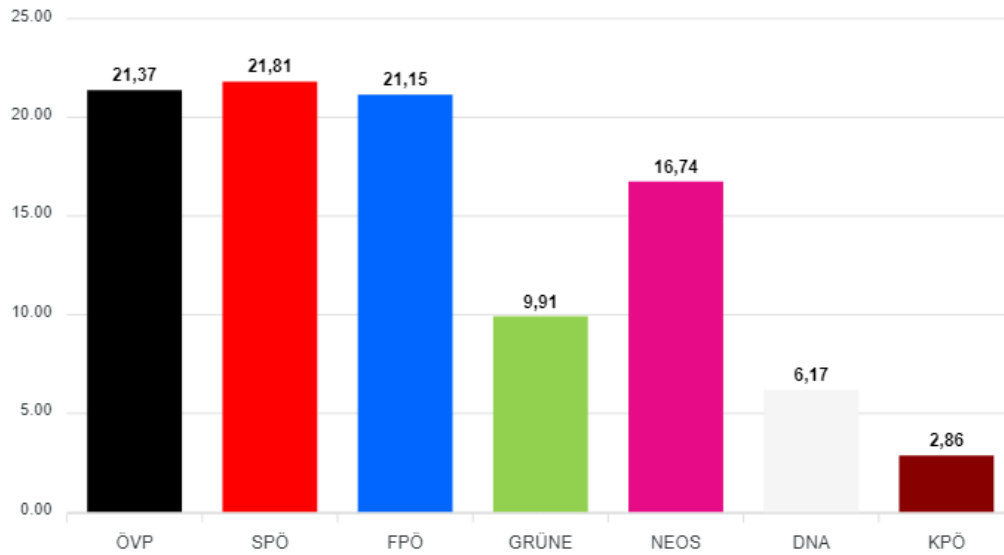
Wahlbeteiligung



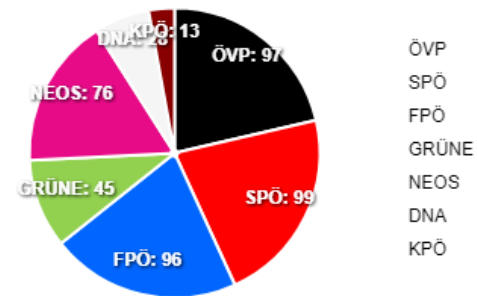
Sprengel 5

Ortschaften: Mantscha, Mühlriegl und Riederhof

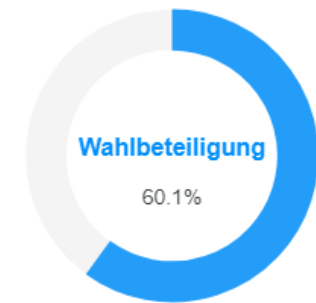
Parteiergebnisse (Prozent)



Parteiergebnisse (Stimmen)



Wahlbeteiligung

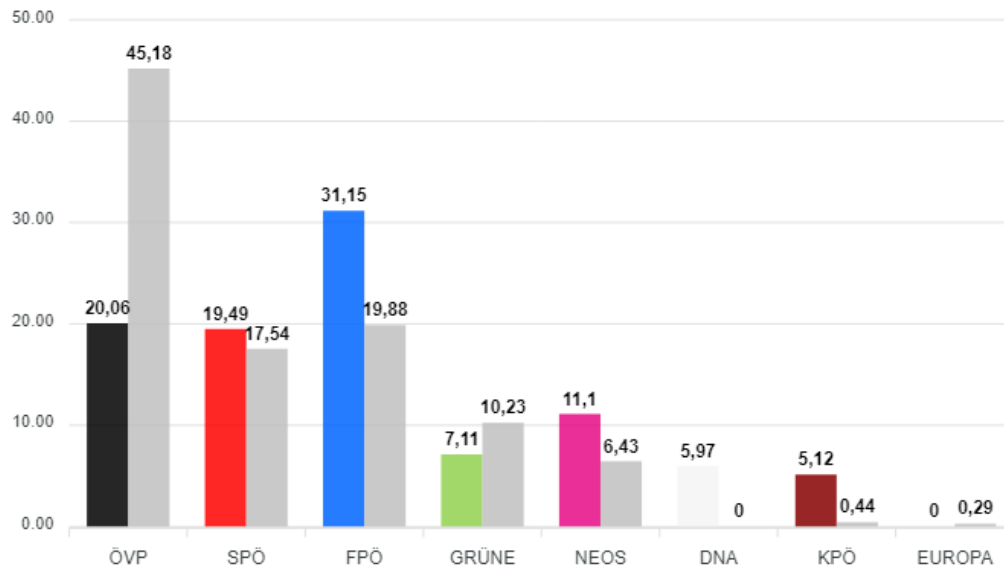


Sprengel 6

Ortschaften: Bgm.-Kortschak-Siedlung, Peter-Rosegger-Siedlung, Prankel-Siedlung, Rohrbach und Steinberg

Wahl	Wahlberechtigte	Stimmen abgegeben	Stimmen ungültig	Stimmen gültig	Wahlbeteiligung	ÖVP	SPÖ	FPÖ	GRÜNE	NEOS	DNA	KPÖ	EUROPA
						Stimmen	Stimmen	Stimmen	Stimmen	Stimmen	Stimmen	Stimmen	
						%	%	%	%	%	%	%	
EU2024	1189	707	4	703	59,46%	141	137	219	50	78	42	36	
						20,06%	19,49%	31,15%	7,11%	11,10%	5,97%	5,12%	0,00%
EU2019	1220	687	3	684	56,31%	309	120	136	70	44		3	2
						45,18%	17,54%	19,88%	10,23%	6,43%	0,00%	0,44%	0,29%

Parteiergebnisse (Prozent)



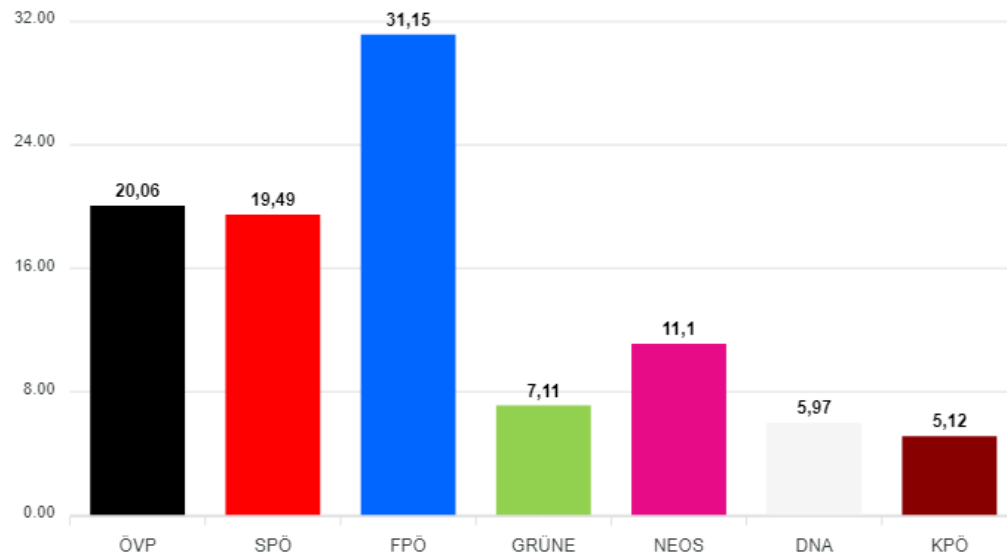
Wahlbeteiligung



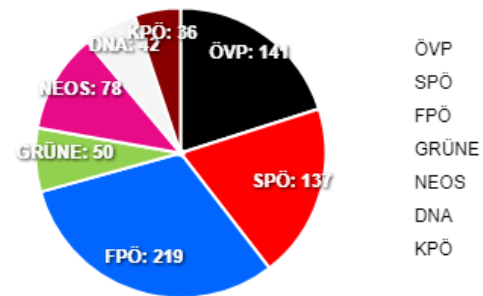
Sprengel 6

Ortschaften: Bgm.-Kortschak-Siedlung, Peter-Rosegger-Siedlung, Prankel-Siedlung, Rohrbach und Steinberg

Parteiergebnisse (Prozent)



Parteiergebnisse (Stimmen)



Wahlbeteiligung

